

Ilanngussaq 2: Qilalukkat qernertanut piniarfiit killeqarfiinut nassuiaatit

Piniarfiit killeqarfii Inatsisartut inatsisigisimasaanni nr. 11, 30. oktober 1998-imeersumi Nunatsinni nunat immikkoortuinut aamma kommunit agguataarneri kingusinnerusukkut allanngortinneqarsimasut ilaatigut malippai, kiisalu Danmarkip nunanut allanut ministeriaqarfiata aammalu USA-p Danmarkimi aallartitaata 2003-mi allakkiaat naapertorlugu aalajangersagaapput.

Naalisagaq "EEZ" imatut paasineqassaaq imartat Kalaallit Nunaata aningaasaqarniarnikkut immikkut oqartussaaffigisaasa kingusinnerusukkut allanngortinneqarsimasut Statsministeriaqarfiup nalunaarutaani aalajangersarneqarsimasut.

Piniarfiit killeqarfii imm. 1-8-mi aalajangersarneqarput:

Imm. 1: Piniarfik Ikeq (Zone 1) (siusinnerusukkut Iita): Piniarfiup taassuma killeqarfigai Petermann Gletscherip qeqqaniit nunap eqqissisimatitamiit Kennedy Kanaali imartap nunatta aningaasarsiornikkut oqartussaaffiata killeqarfii EEZ killinga avannarpasissutsimi N 81°26' kippasissusermilu W 63°44'-imiittut. Kujammut kimmut killeqarfigai nuna Qaanaap piniarfia Siorapaluup Kangerluaniit Kangeq tikillugu, kiisalu Smith Sundimi EEZ killinga avannarpasissuseq N 77°31' kippasissuserlu V 74°45'-miittoq.

Imm. 2: Piniarfik Qaanaaq (Zone 2): Avannamut killeqarfigaa piniarfik Ikeq, kiisalu kujammut Serfarmiut Nuuat (Kap York) Qimusseriarsuarmiittoq. Tassannga kujammut killeqarfigaa avannarpasissuseq N 75°47' kippasissuserlu W 66°08' taavalu kujammut kimmut EEZ killinganut avannarpasissuseq N 74°44' kippasissuserlu W 72°51'-imut.

Imm. 3: Piniarfik Qimusseriarsuaq (Zone 3): Taassuma killeqarfigai Avannamut kangimut Qaanaap piniarfiata killeqarfia. Kujammut killeqarfigaa Uummannaq piniarfiani qaqqaq Ilorruatsiaq avannarpasissuseq N 71°21' kippasissuserlu W 55°43'-miittoq, tassanngalu kujammut kimmut EEZ killinga avannarpasissuseq N 70°33' kippasissuserlu W 61°17'-miittoq. Qimusseriarsuup piniarfiani Savissivik ilaavoq.

Imm. 4: Piniarfik Uummannaq (Zone 4): Taassuma killeqarfigai avannamut Qimusseriarsuup piniarfiata killeqarfia kujalleq, qaqqaq Ilorruatsiaq. Kujammut killeqarfigaa Uummannaq Ilulissallu kommuniisa killeqarfitoqaat Sullorsuup (Vaigat) qeqqani qaqqamut Niiortuumut avannarpasissuseq N 70°15' kippasissusermilu W 53°16'. Kimmut killeqarfigai avannarpasissuseq N 70°21' kippasissuserlu W 54°28'-mut taavalu Qeqertarsuatsiaq kujaqqullugu Maligaat atuarlugu kujammut EEZ killinga avannarpasissuseq N 69°30' kippasissuserlu W 60°51'-mut.

Imm. 5: Piniarfik Qeqertarsuup Tunua (Zone 5): Piniarfimmut tassunga atapput imartaq tamanna kiisalu kujammut imartat Nunap Isua ilanngullugu. Kujammut kangimut killeqarfigaa Ammassaliup Nanortallillu kommunitoqaasa killeqarfiat Kangerlussuatsiap (Lindenow Fjord) qeqqatigut avannarpasissuseq N 60°23' kippasissuserlu W 43°03'-imiittoq

kiisalu kujammut kangimut EEZ killinga avannarpasissuseq N 58°48' kippasissuserlu W 36°58'-miittumut atanilik.

Imm. 6: Piniarfik Tasiilaq (Zone 6): Taassumap avannamut killeqarfigai Kangerlussuup (Tunumi) piniarfia, tassani killeqarfigalugit kangeq Najaakki (Kap Warming) Kujammut killigaa Kangerlussuatsiap qeqqa (Lindenow fjord) kippasissuseq N 60°23' W 43°03' kujammut kangimullu killigaa EEZ kippasissuseq N 58°48' W 36°58'-imiittoq.

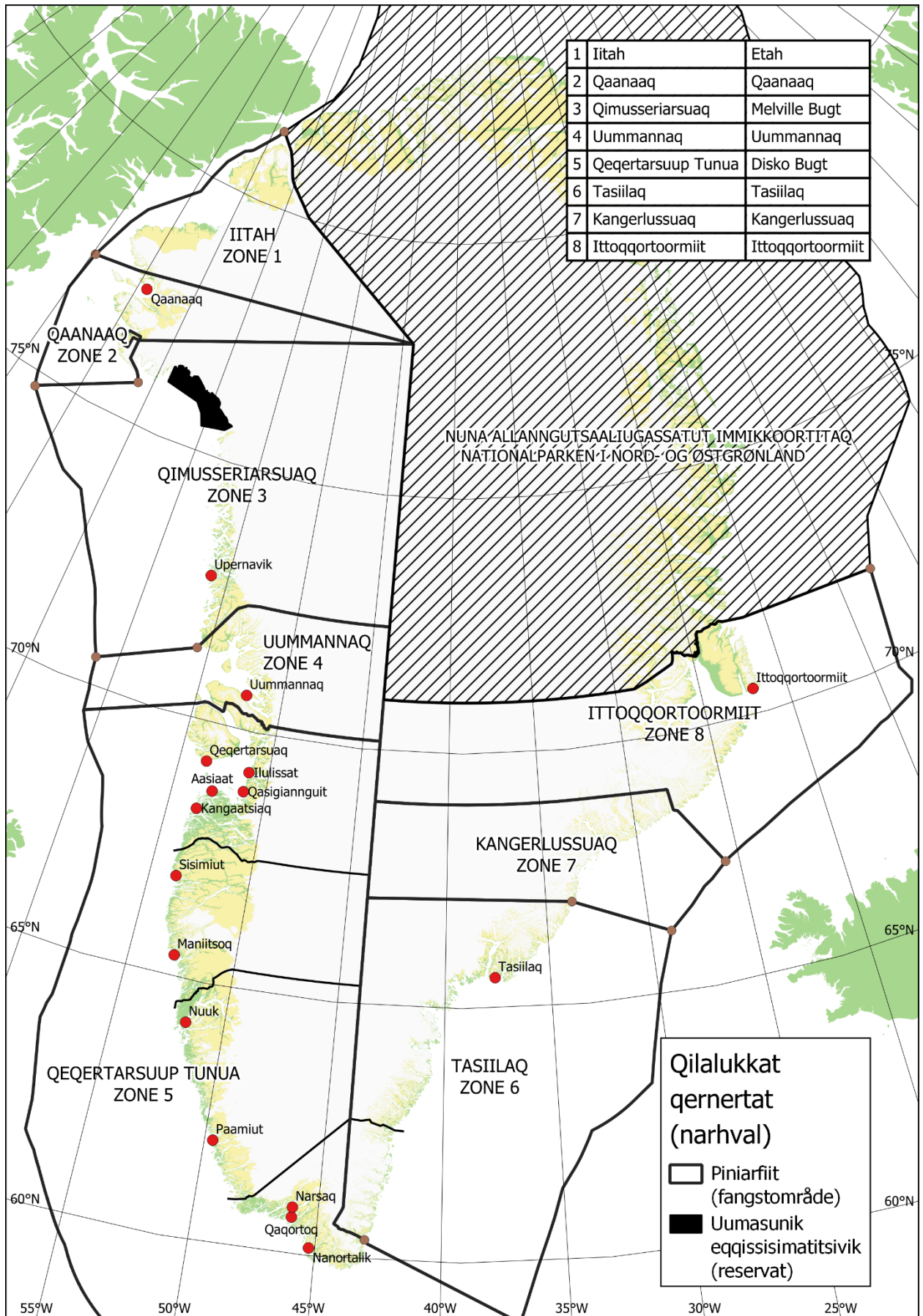
Imm. 7: Piniarfik Kangerlussuaq (Zone 7): Taassumap avannamut killeqarfigaa Kap Vedel, kujammut killigaa Najaakki (Kap Warming) nunap assingani avannarpasissuseq N 67°00' kippasissuserlu W 31°41' taavalu EEZ killinga avannarpasissuseq N 66°12' kippasissusermilu W 28°58'-imiittoq.

Imm. 8: Piniarfik Ittoqqortoormiit (Zone 8): Taassuma killeqarfigai kujammut Kangerlussuup piniarfia avannamullu Kalaallit Nunaata avannaarsuani kangianilu Nuna Allanngutsaaliugaq kangimut Kap Biot avannarpasissuseq N 71°52' kippasissuserlu W 12°46'-miittoq kiisalu kujammut kangimut EEZ killinga avannarpasissuseq N 67°21' kippasissuserlu W 25°42'-imiittoq.

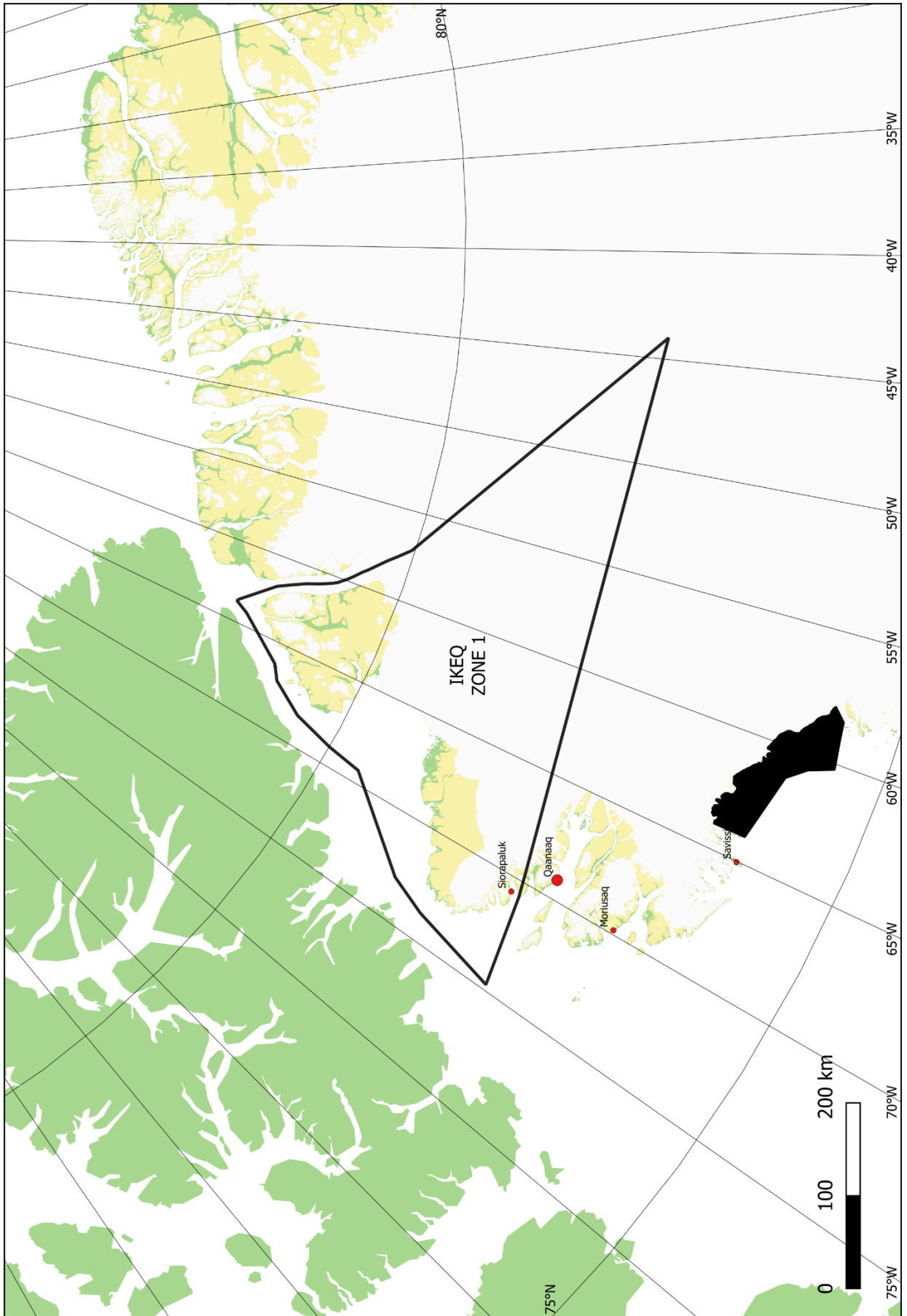
Agguataarinerit avataanni Kalaallit Nunaata nunap immikkoortuinut kommuneqarfinnullu aggorneqarnera pillugu Inatsisartut inatsisaat nr. 15, 5. december 2008-meersoq naapertorlugu makku atorneqassapput:

Imm. 9: Pituffik (Pituffik Space Base) Kalaallit Nunaata illersorneqarnissaa pillugu isumaqatigiissut 27. april 1951-imeersoq naapertorlugu.

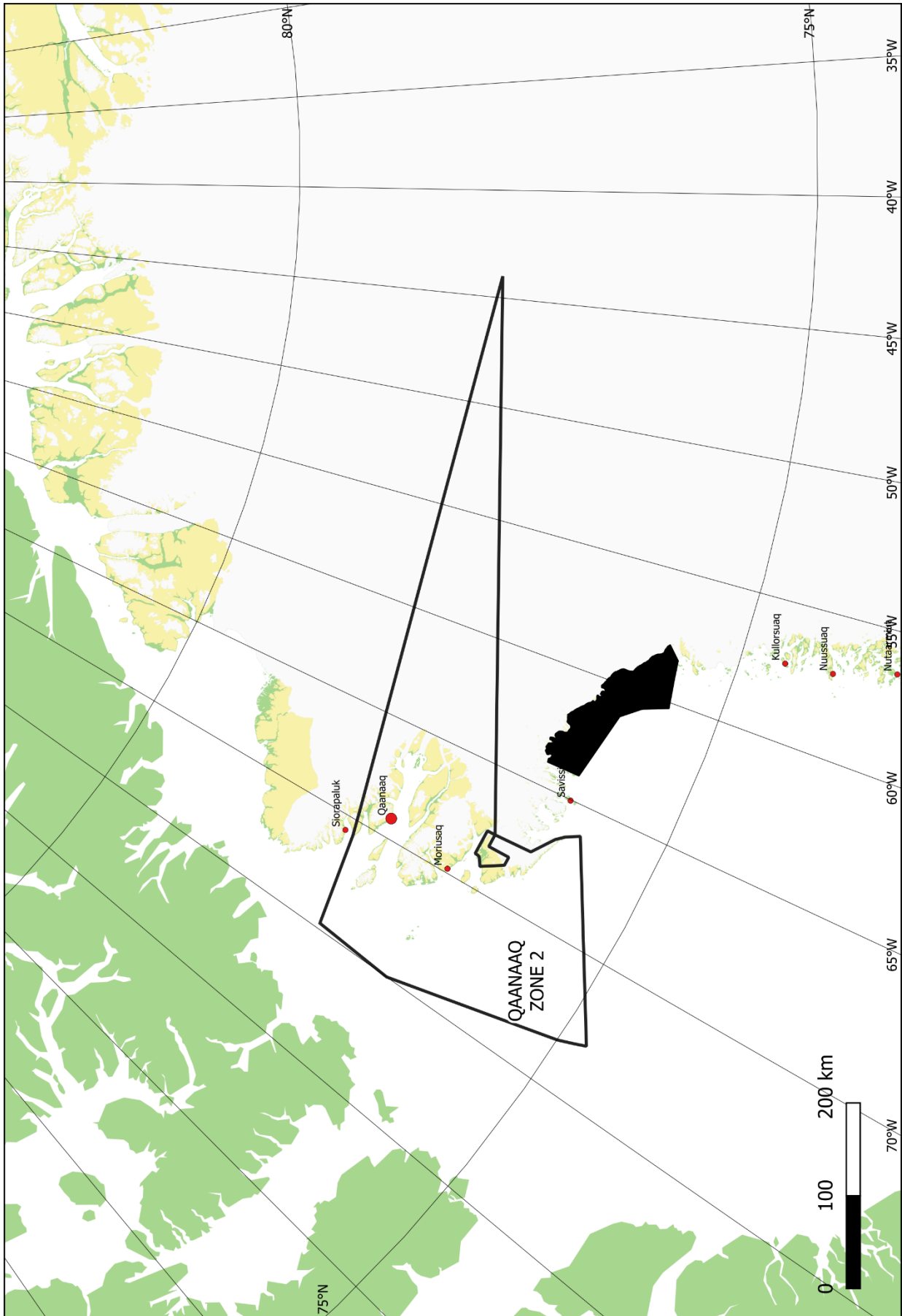
Imm. 10: Tunup Avannaarsuani Nuna Allanngutsaaliugaq, Kalaallit Nunaanni pinngortitamik allanngutsaaliuineq pillugu Inatsisartut inatsisaata allannguutaa pillugu Inatsisartut inatsisaat nr. 15 ulloq 9. november 1988-imeersoq kiisalu Kalaallit Nunaata avannaarsuani kangianilu Nuna Allanngutsaaliugassatut Immikkoortitaq pillugu Namminersornerullutik Oqartussat nalunaarutaat nr. 7, 17. juni 1992-imeersoq naapertorlugit killeqarfiligaq.



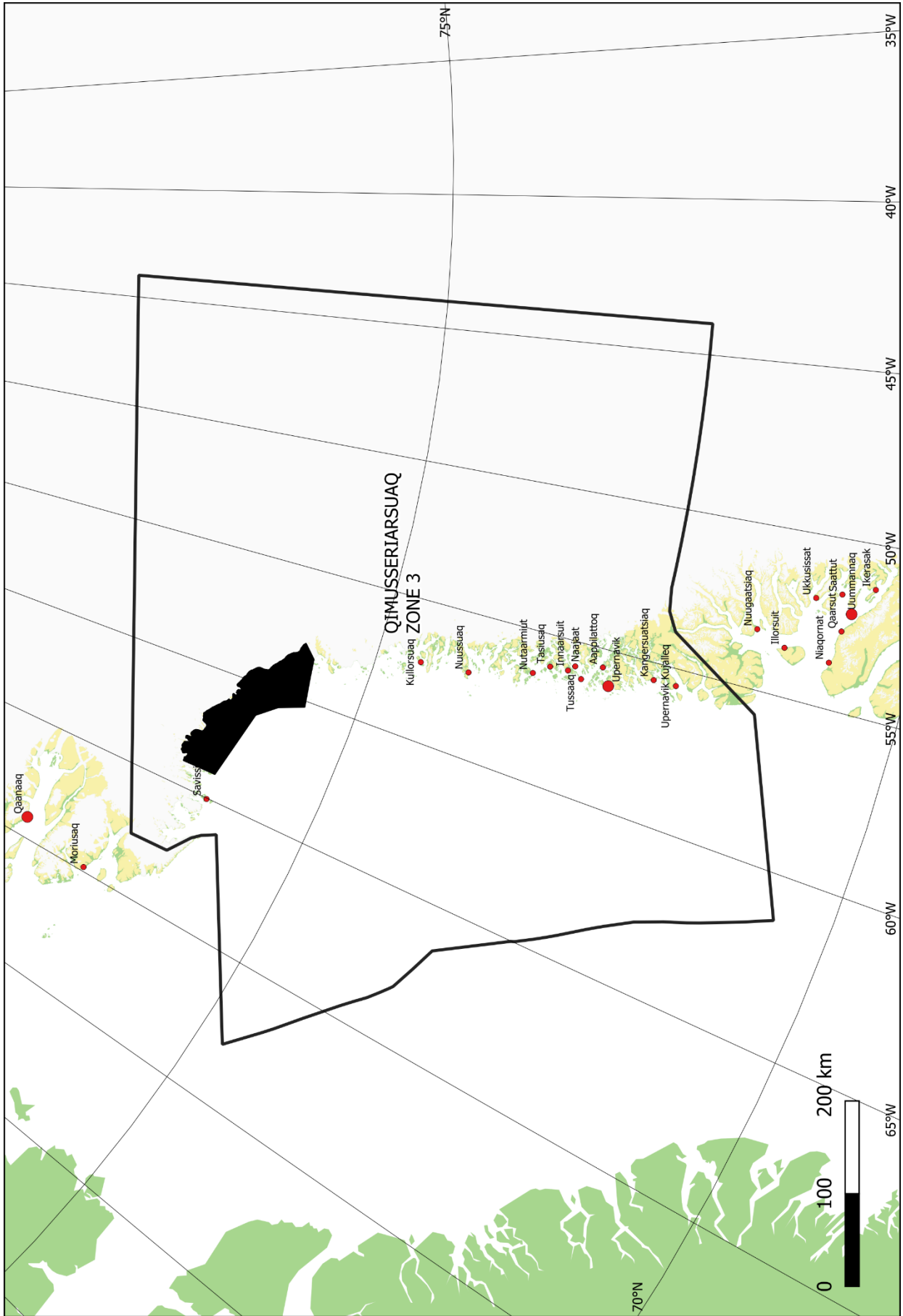
ZONE 1



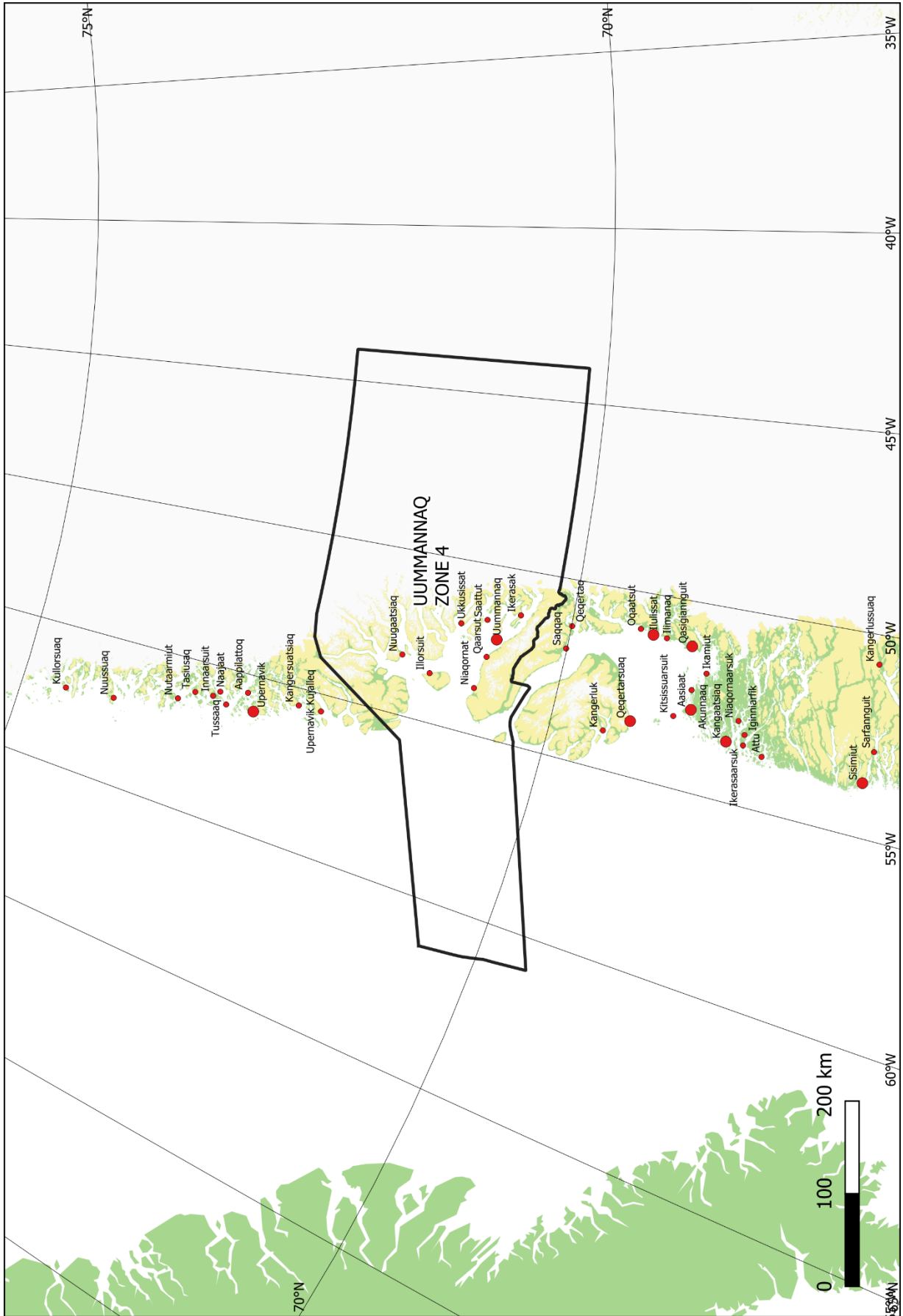
ZONE 2



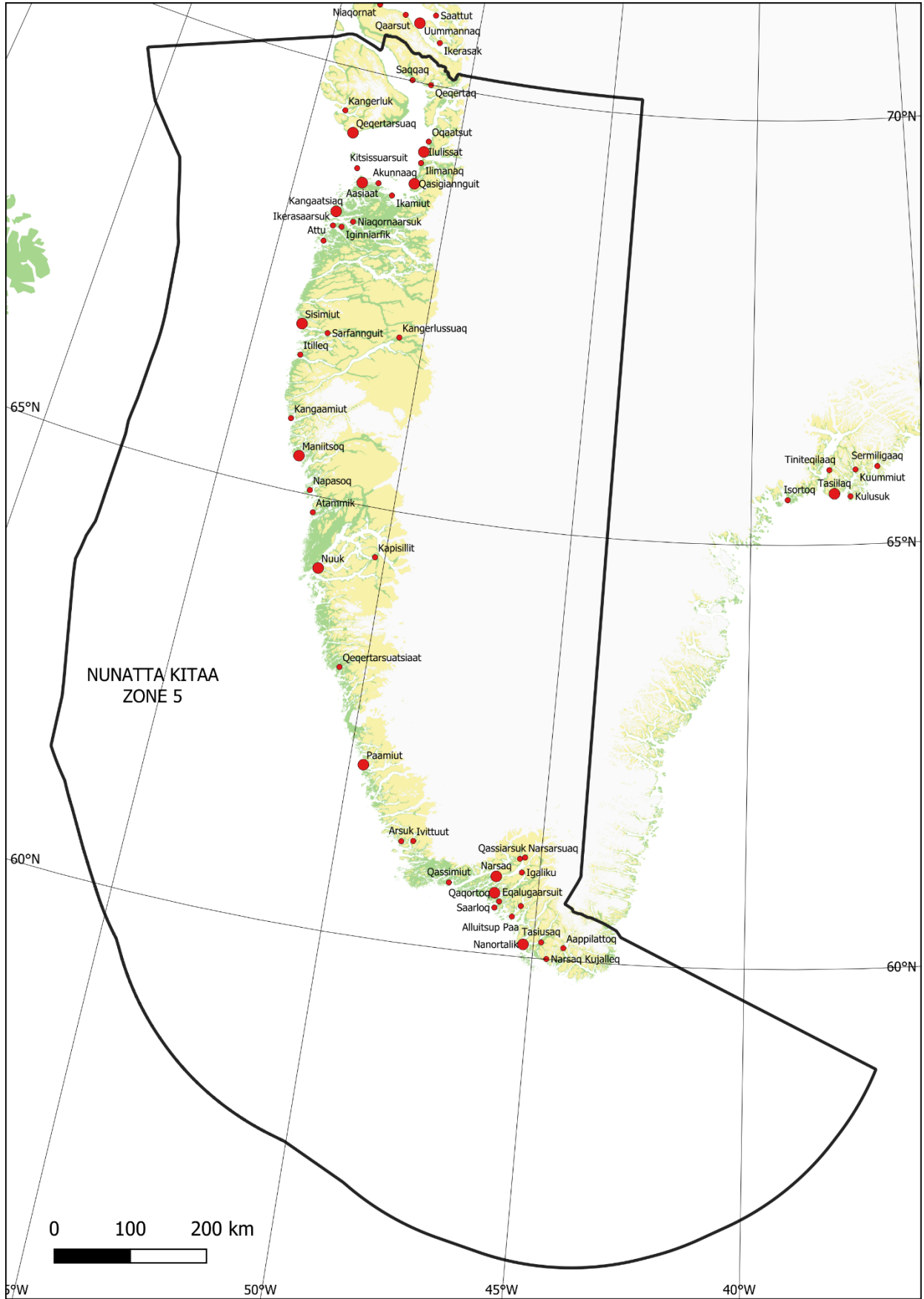
ZONE 3



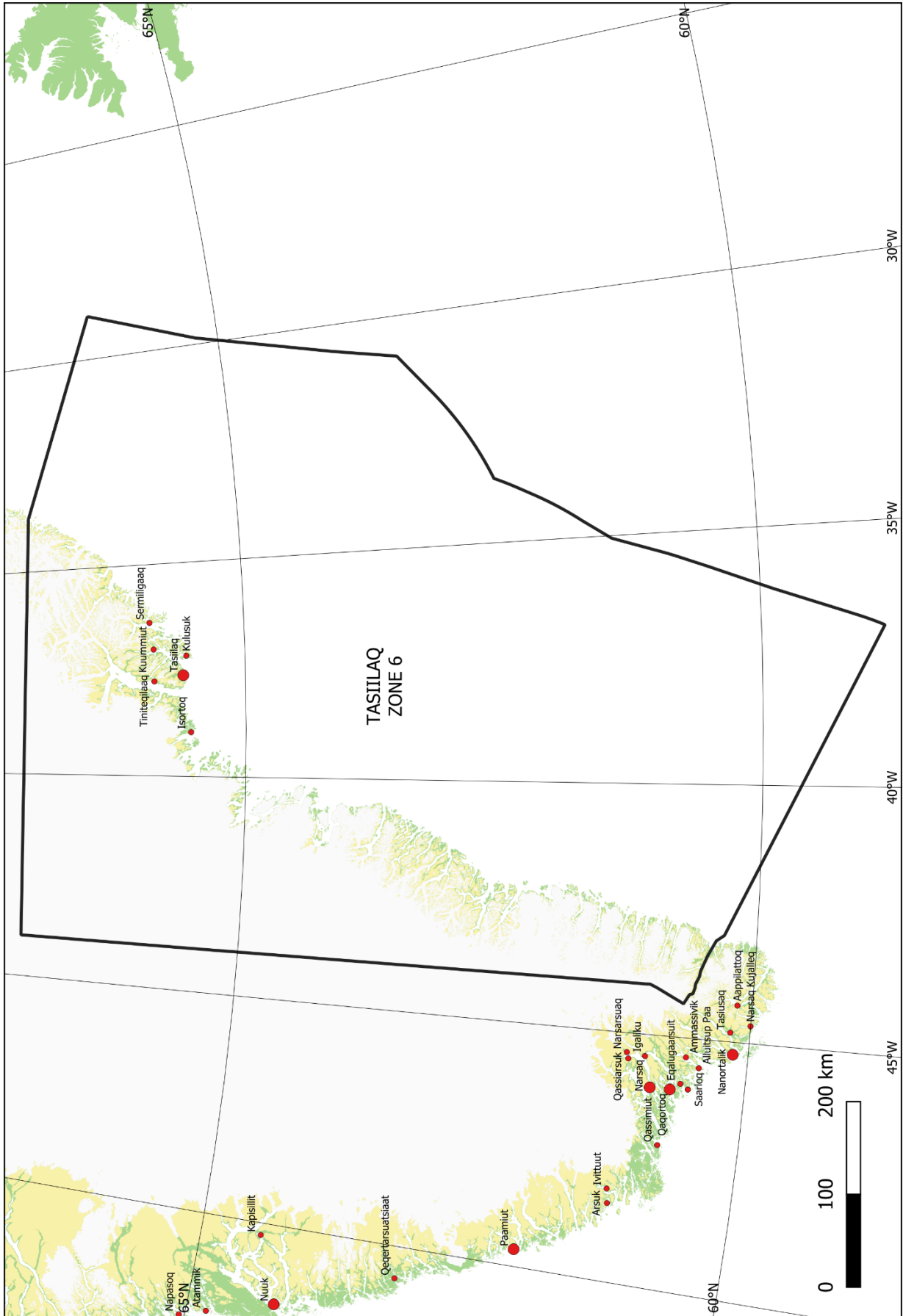
ZONE 4



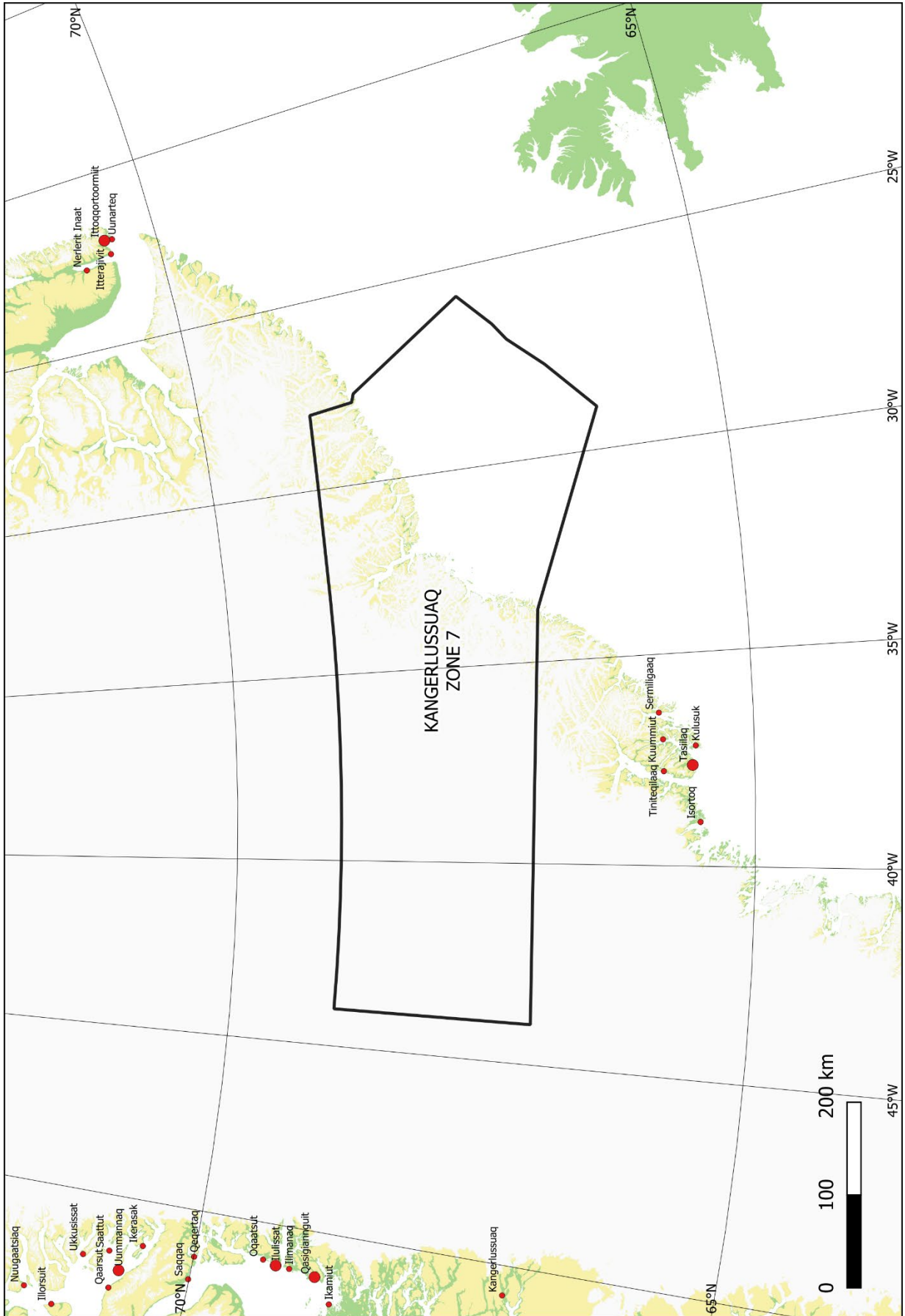
ZONE 5



ZONE 6



ZONE 7



ZONE 8

