

## **Bilag 2: Beskrivelse af fangstområderne for narhval**

*Fangstområderne følger dele af den kommunale inddeling for den historiske Landstingslov nr. 11 af 30. oktober 1998 om Grønlands inddeling i landsdele og kommuner med senere ændringer, samt notat mellem Udenrigsministeriet og USA's ambassadør i 2003.*

*Ved forkortelsen "EEZ" forstås de basislinjer, som er fastsat i Statsministeriets bekendtgørelser om Grønlands eksklusive økonomiske zone med senere ændringer.*

### **Fangstområderne fastsættes som defineret i stk. 1-8:**

**Stk. 1: Fangstområde Ikeq (tidligere Etah) (Zone 1):** Følger Nationalparkens grænse fra midten af Petermann Gletscher til EEZ på koordinatet N 81°26' W 63°44' i Kennedy Kanal. Mod sydvest grænser området op mod Qaanaaq fangstområde ved Siorapaluup Kangerlua til Kangeq og frem til EEZ på koordinatet N 77°31' W 74°45' i Smith Sund.

**Stk. 2: Fangstområde Qaanaaq (Zone 2):** Afgrænses mod nord af grænsen til fangstområde Ikeq, og mod syd af fangstområde Qimusseriarsuaq (Melville Bugt) ved Serfarmiut Nuuat (Kap York). Derfra går grænsen i retning mod syd til koordinatet N 75°47' W 66°08' og videre mod sydvest, hvor grænsen møder EEZ nær koordinatet N 74°44' W 72°51'.

**Stk. 3: Fangstområde Qimusseriarsuaq (Zone 3):** Afgrænses mod nordøst af grænsen mod Qaanaaq fangstområde. I syd dannes grænsen mod Uummannaq fangstområde af strækningen fra fjeldet Ilorruatsiaq til koordinatet N 71°21' W 55°43' og derfra mod sydvest og møder EEZ ved koordinatet N 70°33' W 61°17'. Savissivik er med i Qimusseriarsuaq fangstområde.

**Stk. 4: Fangstområde Uummannaq (Zone 4):** Afgrænses i nord af grænsen mod Qimusseriarsuaq fangstområdes sydlige grænse ved Ilorruatsiaq. Mod syd følges den tidligere grænse mellem Uummannaq og Ilulissat kommuner fra fjeldet Niiortuut til koordinatet N 70°15' W 53°16' i midten af Sullorsuaq (Vaigat). Derefter mod vest til positionen N 70°21' W 54°28' videre igennem Maligaat syd om Qeqertarsuatsiaq (Hareøen) og mod sydvest til EEZ ved koordinatet N 69°30' W 60°51'.

**Stk. 5: Fangstområde Qeqertarsuup Tunua (Zone 5):** Dækker dette farvand samt alle farvande mod syd til Nunap Isua (Kap Farvel). I sydøst afgrænses området af den tidligere kommunegrænse mellem Ammassalik og Nanortalik kommuner igennem midten af Kangerlussuatsiaq (Lindenow Fjord) til koordinatet N 60°23' W 43°03' og møder i sydøst EEZ ved punktet N 58°48' W 36°58'.

**Stk. 6: Fangstområde Tasiilaq (Zone 6):** Afgrænses nord til fangstområde Kangerlussuaq (Østgrønland) ved næsset Najaakki (Kap Warming). I syd afgrænses området af den igennem

midten af Kangerlussuatsiaq (Lindenow Fjord) til koordinatet N 60°23' W 43°03' og møder i sydøst EEZ ved punktet N 58°48' W 36°58'.

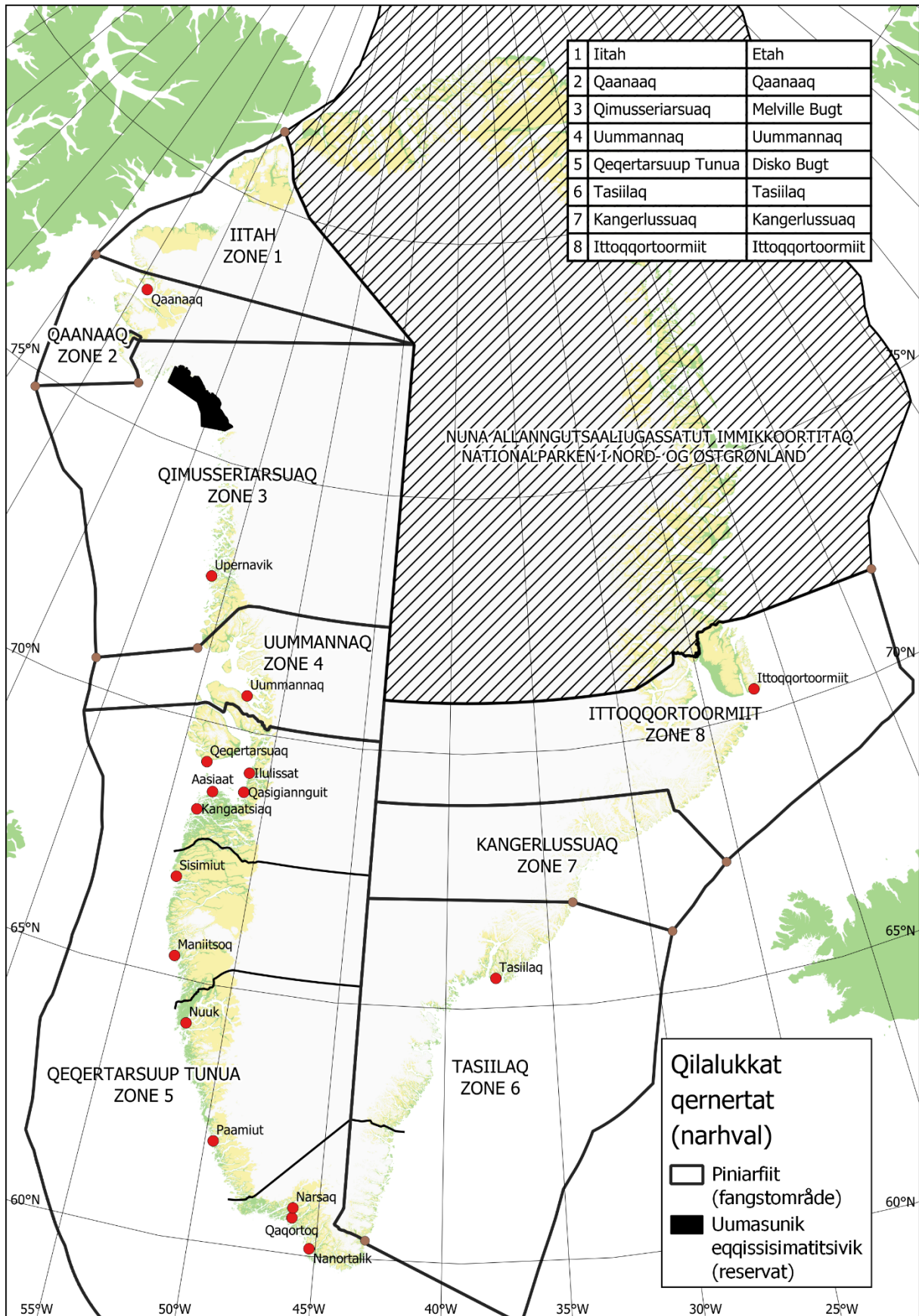
**Stk. 7: Fangstområde Kangerlussuaq (Zone 7):** Afgrænses mod nord i Kap Vedel, grænsen mod Ittoqqortoormiit fangstområde, og mod syd til næsset Najaakki (Kap Warming) på N 67° 00' W 33° 41' og mod sydøst til EEZ ved koordinatet N 66° 12' W 28° 58'.

**Stk. 8: Fangstområde Ittoqqortoormiit (Zone 8):** Afgrænses af fangstområde Kangerlussuaq (Østgrønland), Kap Vedel, mod syd og mod nord af grænsen mod Nationalparken i Nord- og Østgrønland (Nuna Allanngutsaaliugaq) fra Kap Biot mod øst til koordinatet N 71°52' W 12°46' og mod sydøst til EEZ ved koordinatet N 67°21' W 25°42' og mod nordvest til Kap Vedel.

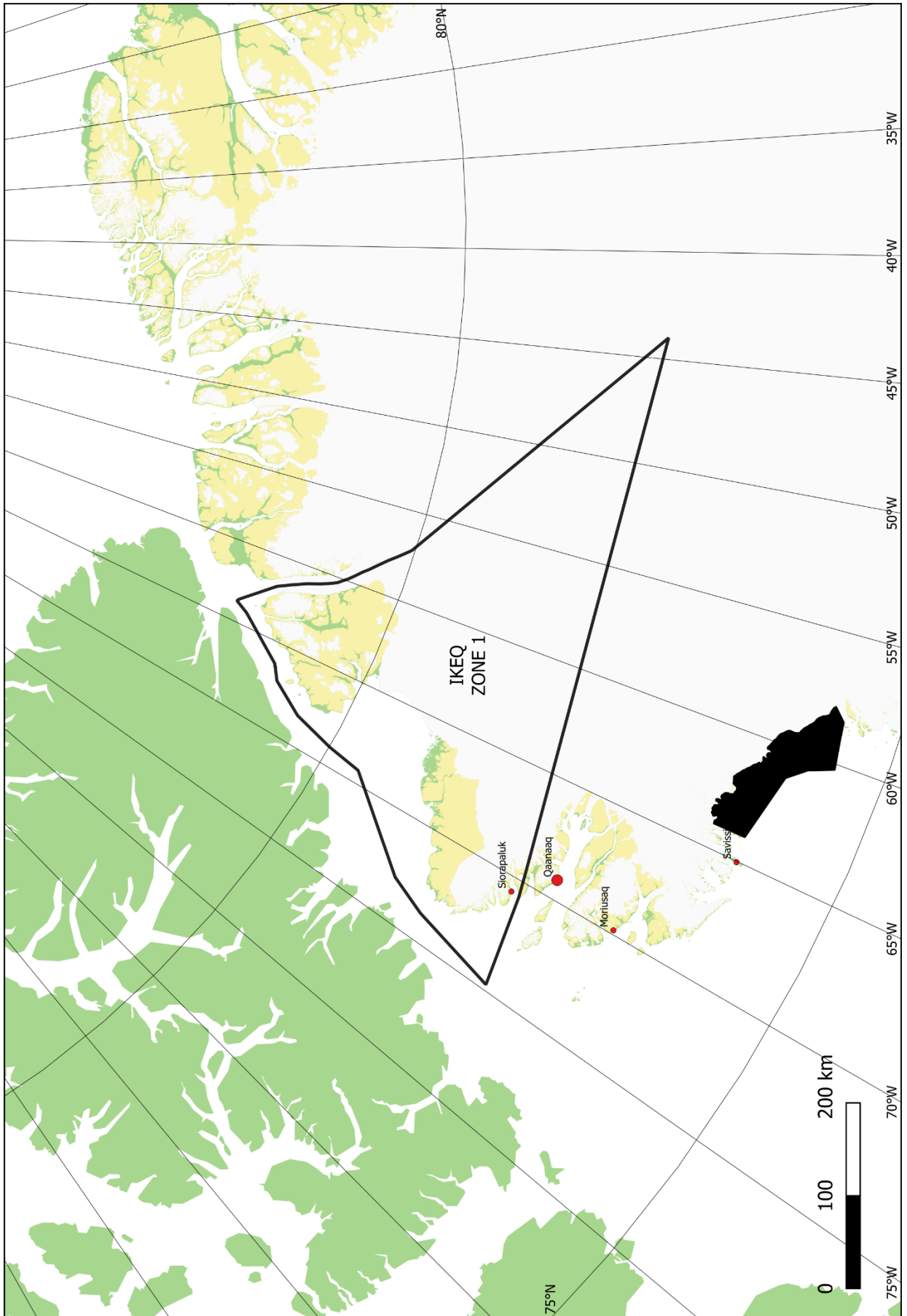
*Uden for inddeling i forvaltningsområder holdes, jf. Landstingslov nr. 15 af 5. december 2008 om Grønlands inddeling i landsdele og kommuner:*

**Stk. 9:** Pituffik (Thule Air Base) i henhold til traktat af 27. april 1951 om forsvaret af Grønland.

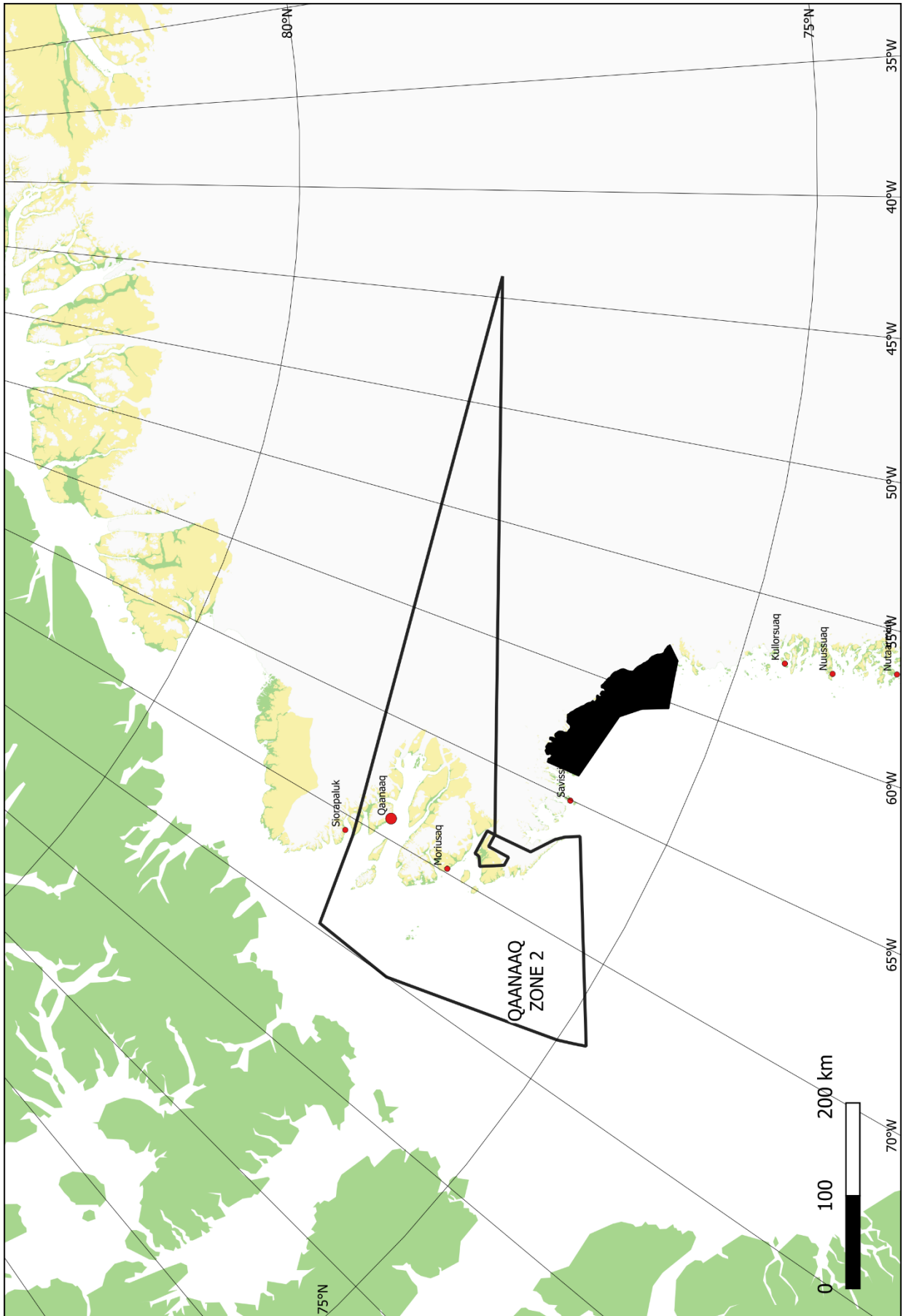
**Stk. 10.** Nationalparken i Nordøstgrønland, hvis grænser fremgår af Landstingslov nr. 15 af 9. november 1988 om ændring af Landstingslov om naturfredning i Grønland samt Nationalparkbekendtgørelsen nr. 7 af 17. juni 1992.



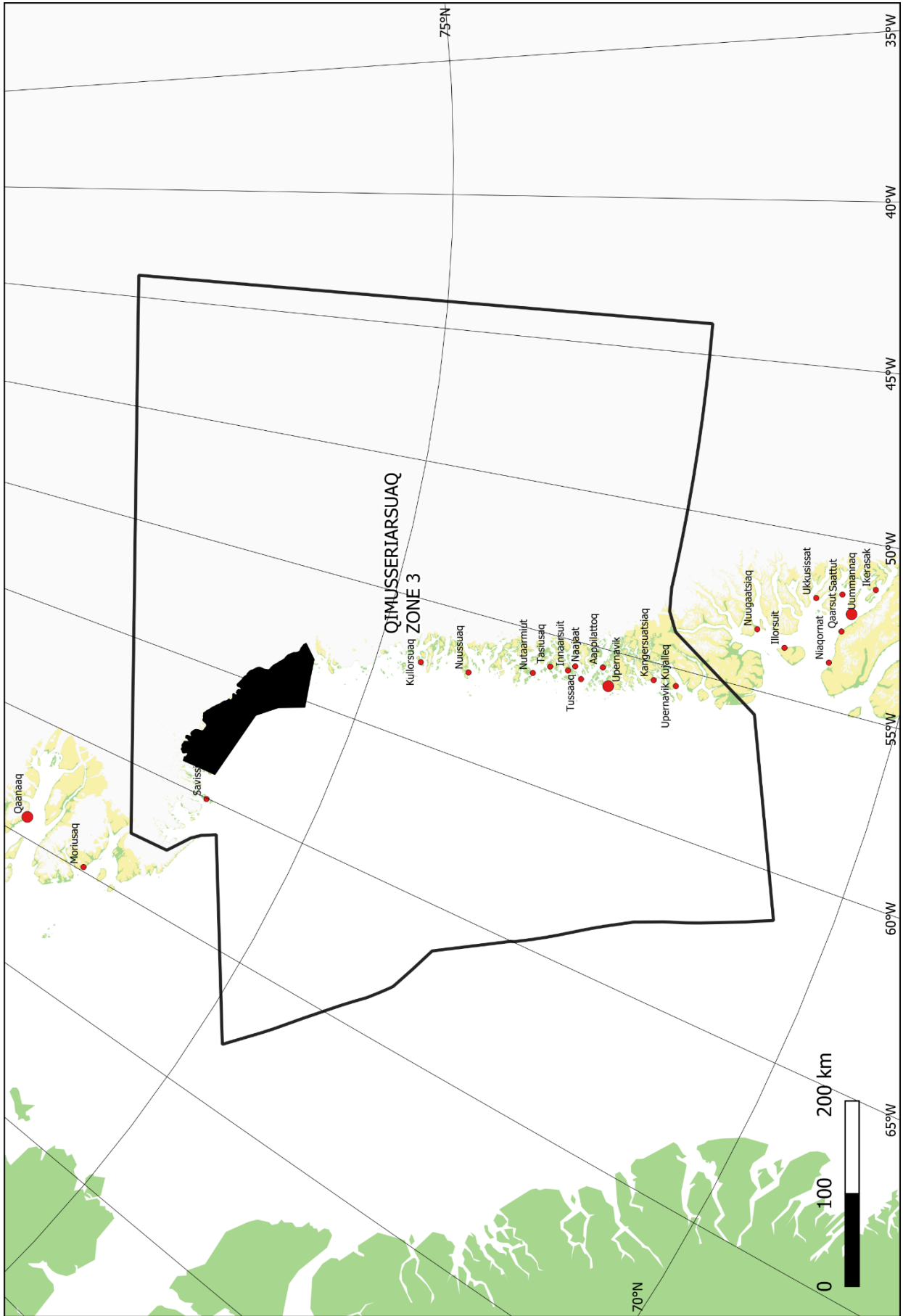
# ZONE 1



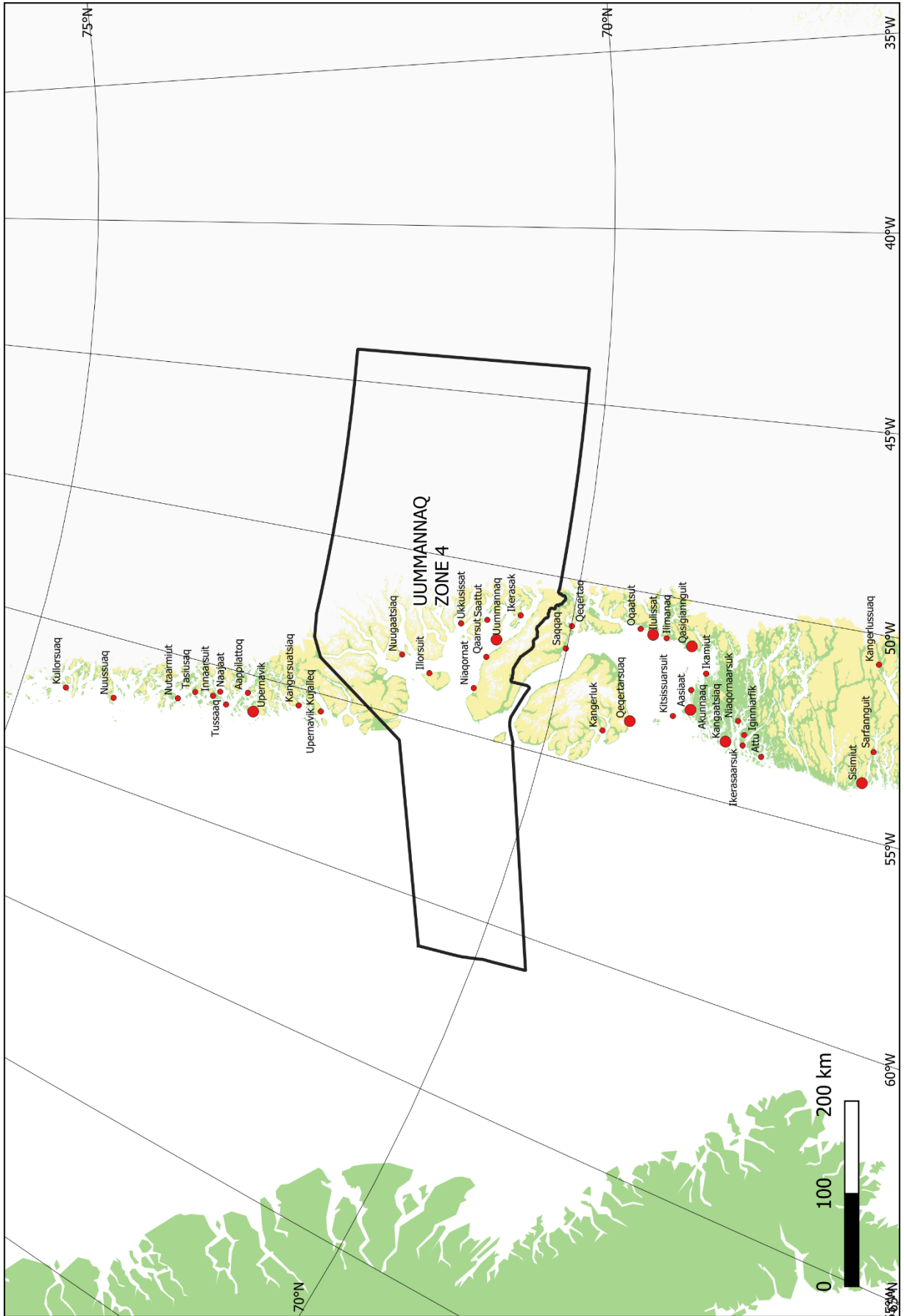
# ZONE 2



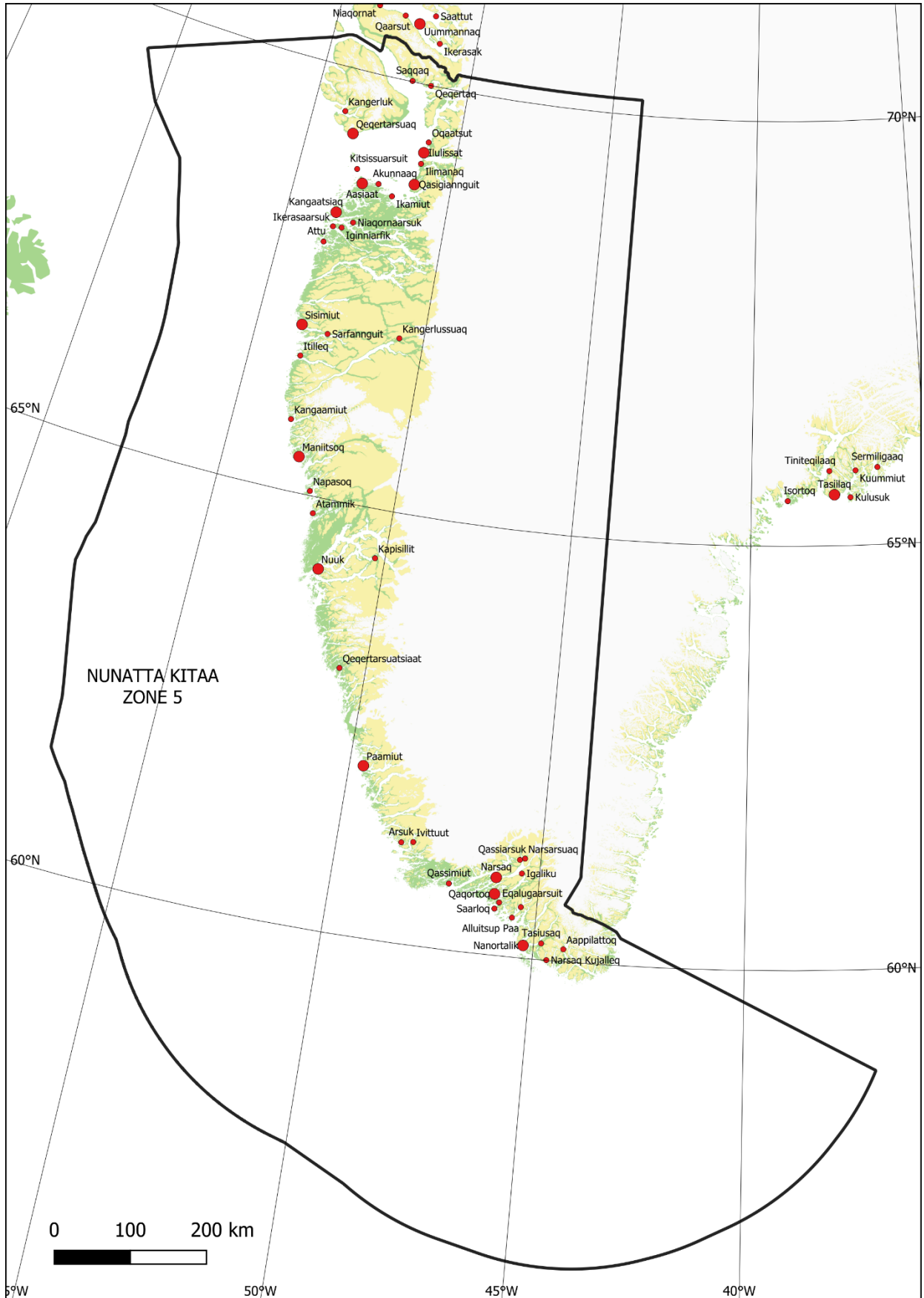
# ZONE 3



# ZONE 4

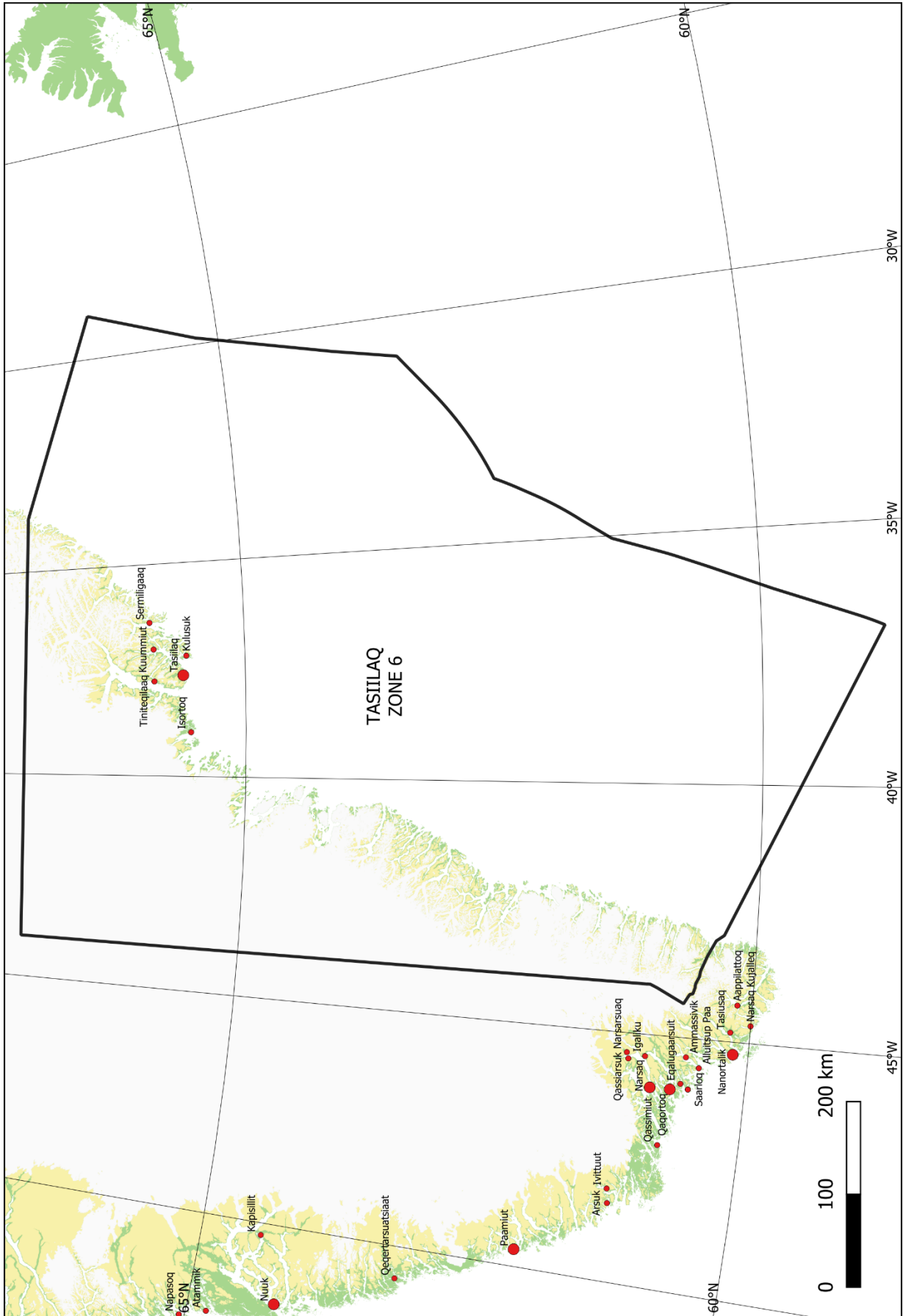


# ZONE 5

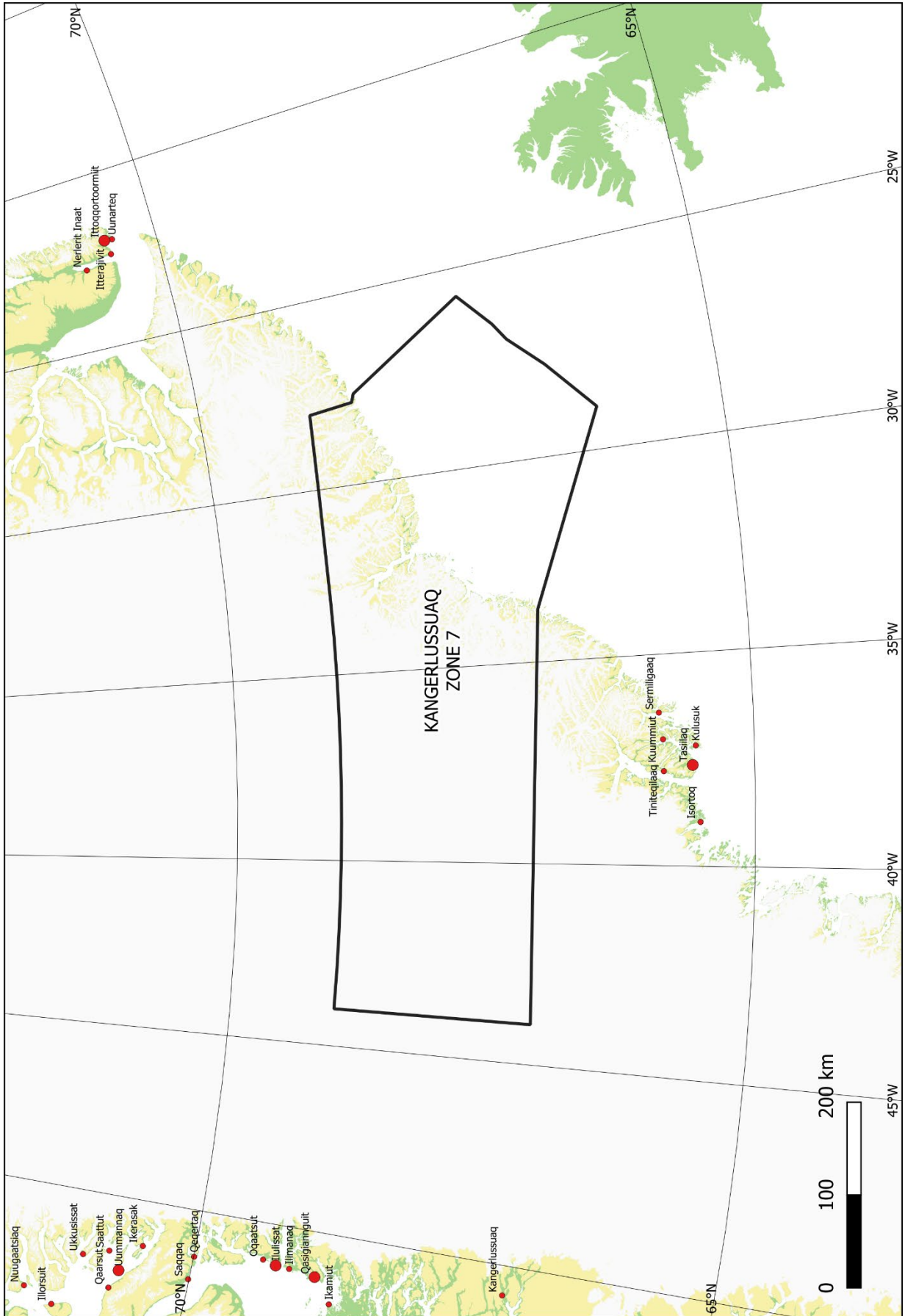




# ZONE 6



# ZONE 7



# ZONE 8

